



**КОМИТЕТ ИМУЩЕСТВЕННЫХ ОТНОШЕНИЙ
АДМИНИСТРАЦИИ ПЕРМСКОГО МУНИЦИПАЛЬНОГО ОКРУГА**

РЕШЕНИЕ
о размещении объектов № 1263

Пермский край
Пермский округ

08.06.2023

Комитет имущественных отношений администрации Пермского муниципального округа разрешает Акционерному обществу «Газпром газораспределение Пермь» (ИНН 5902183841, ОГРН 1025900512670, почтовый адрес: 614000, г. Пермь, ул. Петропавловская, 43)

размещение объекта «Газопровод-ввод до границы земельного участка по адресу: Владимира Высоцкого 35, Гамы д. (газопровод давлением до 1,2 Мпа, для размещения которого не требуется разрешения на строительство)».

на землях муниципальной собственности.

на срок 1 год с 08.06.2023г. по 07.06.2024г.

Местоположение: Пермский край, Пермский муниципальный округ, д. Гамы, ул. Владимира Высоцкого.

Приложение: схема предполагаемых к использованию земель или части земельного участка.

Особые условия использования:

1) При установке газопровода учесть параметры ширины проезда улично-дорожной сети, во избежание сужения полосы отвода дороги.

2) При условии получения разрешения на производство земляных работ.

Заместитель председателя комитета,
начальник отдела муниципального
земельного контроля


(подпись, печать)  М.В. Королева

Схема предполагаемых к использованию земель или части земельного участка

Объект: "Газопровод-ввод до границы земельного участка по адресу: Владимира Высоцкого 35, Гамы д"

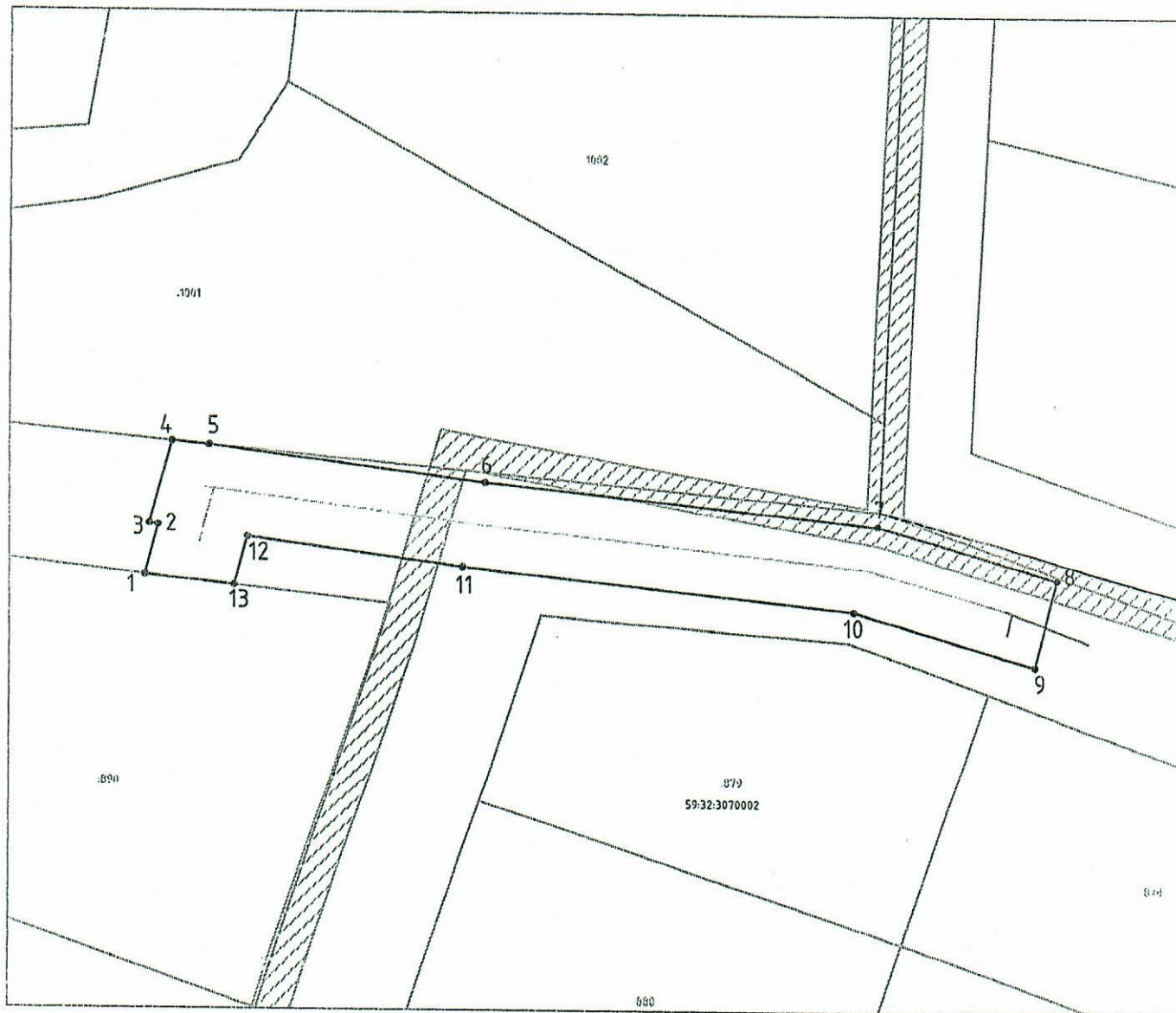
Местоположение: Пермский край, Пермский муниципальный округ, д. Гамы, ул. Владимира Высоцкого

Площадь земель или части земельного участка, кв.м.: 1049

Категория земель: земли населённых пунктов




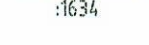

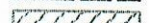

Вид разрешенного использования земельного участка: Для ведения личного подсобного хозяйства

№ точки границы	Каталог координат (МСК-59), м		№ точки границы	Каталог координат (МСК-59), м	
	X	Y		X	Y
1	519096.28	2205332.88	8	519096.21	2205434.52
2	519101.90	2205334.37	9	519086.55	2205431.96
3	519102.03	2205333.38	10	519092.49	2205411.73
4	519111.56	2205335.90	11	519097.33	2205367.98
5	519111.16	2205340.05	12	519100.57	2205344.28
6	519107.00	2205370.54	13	519095.13	2205342.84
7	519102.16	2205414.28			



Условные обозначения:

Масштаб 1:500

-  - граница предполагаемых к использованию земель или частей земельного участка;
-  - граница земельного участка ранее учтенного в ЕГРН;
-  - границы кадастрового квартала;
- 59:32:1760001:1634 - номер кадастрового квартала;
-  - кадастровый номер земельного участка в кадастровом квартале;
-  - проектируемый газопровод-ввод (в подземном исполнении);
-  - существующий газопровод;
-  - граница зоны с особыми условиями использования территории учтенная в ЕГРН;

Описание границ смежных землепользователей:

от т.1 до т.4 - земельный участок с кадастровым номером 59:32:3070002:2259
от т.4 до т.5 - земельный участок с кадастровым номером 59:32:3070002:1001
от т.5 до т.13 - земельный участок с кадастровым номером 59:32:3070002:2259
от т.13 до т.1 - земельный участок с кадастровым номером 59:32:3070002:890

Заявитель


(подпись, расшифровка подписи)
ФИО
(для юридических лиц и ИП)

Косачев О.В., по доверенности
№1853 от. 28.12.2022

Верно